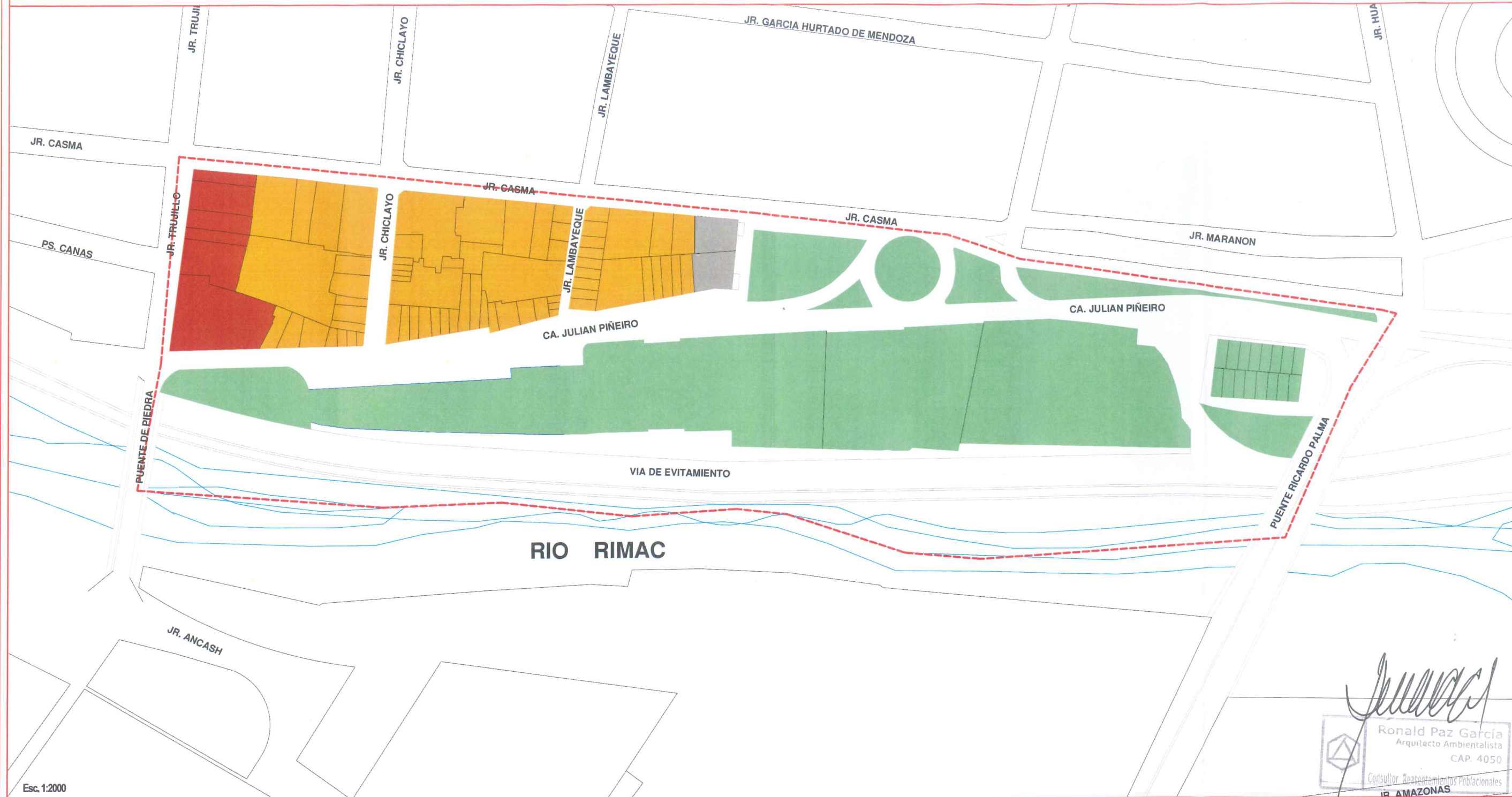






# PLANO ZONIFICACION EXISTENTE



Esc. 1:2000

-  ZONA DE TRATAMIENTO ESPECIAL 2
-  ZONA DE TRATAMIENTO ESPECIAL 3
-  ZONA DE RECREACION PUBLICA
-  OTROS USOS

 <b>PERÚ</b>	<b>Ministerio del Interior</b>	Departamento: Lima
		Provincia: Lima
		Districto: Rimac
		Urbanización: Centro Histórico de Rimac
		Calle: Julian Piñeiro
		Ubigeo: 150143
		Fecha: Diciembre 2016
Servicio de consultoría: <b>CAMBIO DE ZONIFICACIÓN PARA TERRENO DE USO DE LA DIRECCIÓN DE PROTECCIÓN DE OBRAS CIVILES DE LA DIRPOC-PNP</b>		
Predio: <b>LOCAL PROTECCIÓN DE OBRAS CIVILES DE LA DIRPOC-PNP</b>		
Acto Registral: <b>CAMBIO DE ZONIFICACIÓN DE USO</b> <b>ORDENANZA N°1911-ZONIFICACION DE LIMA METROPOLITANA</b>		
Plano:	<b>ZONIFICACION EXISTENTE</b>	Consultor:
Escala:	INDICADA	<b>ARG. RONALD PAZ GARCIA</b> Resilience SAC
Dibujo:	PAU	
Topografía:		

# Z-1